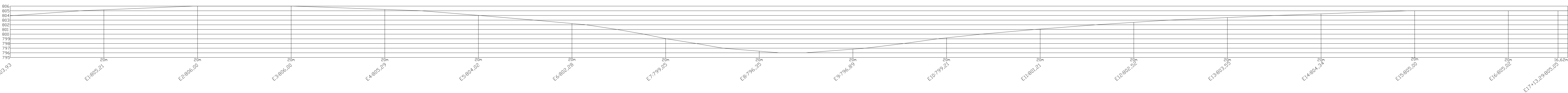


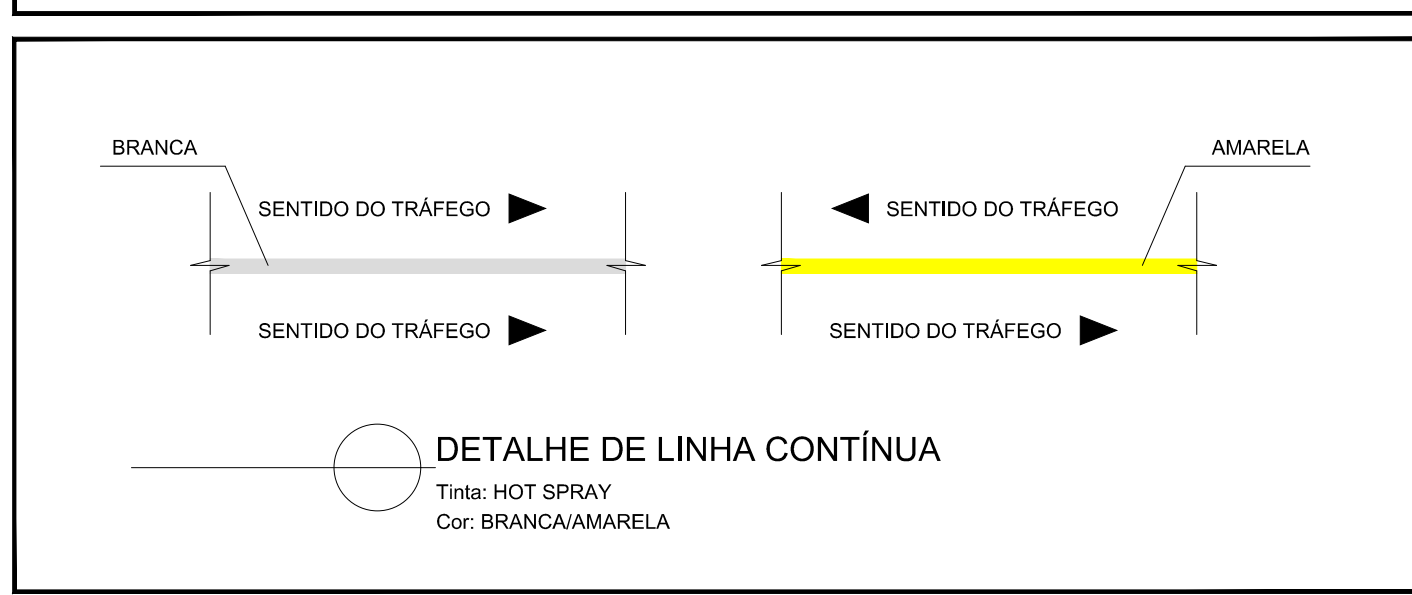
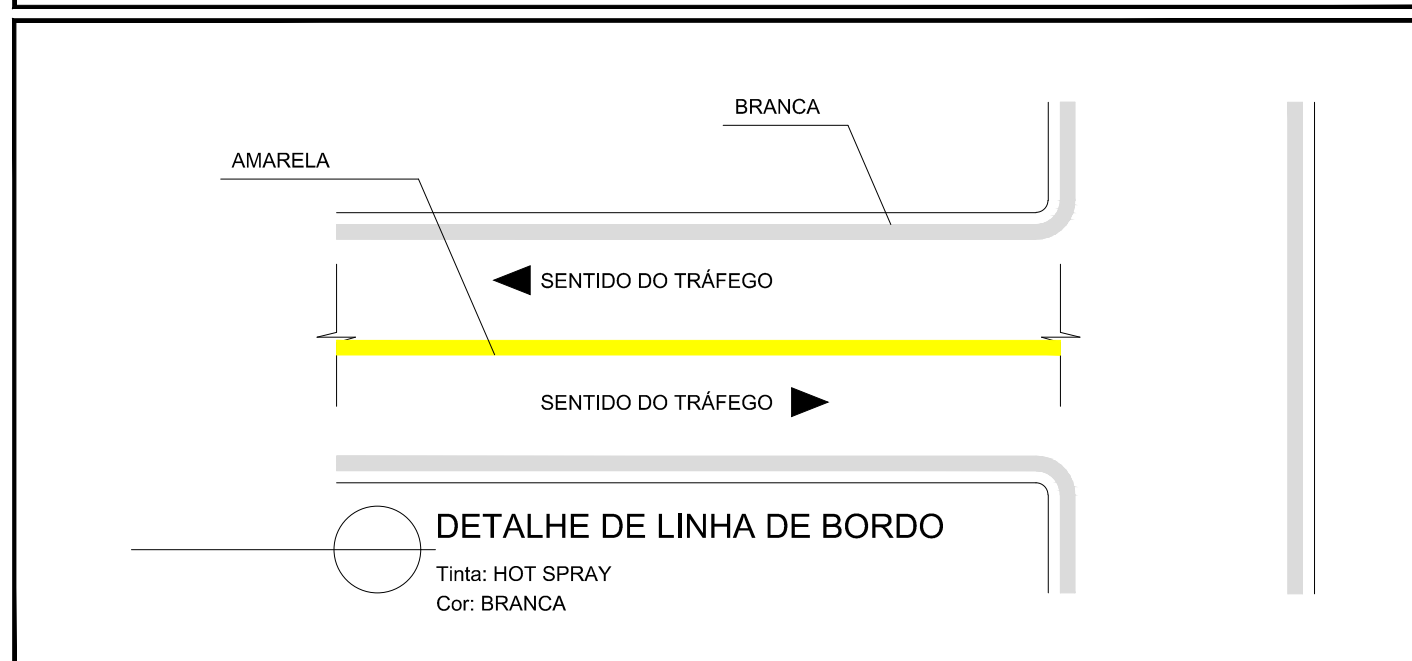
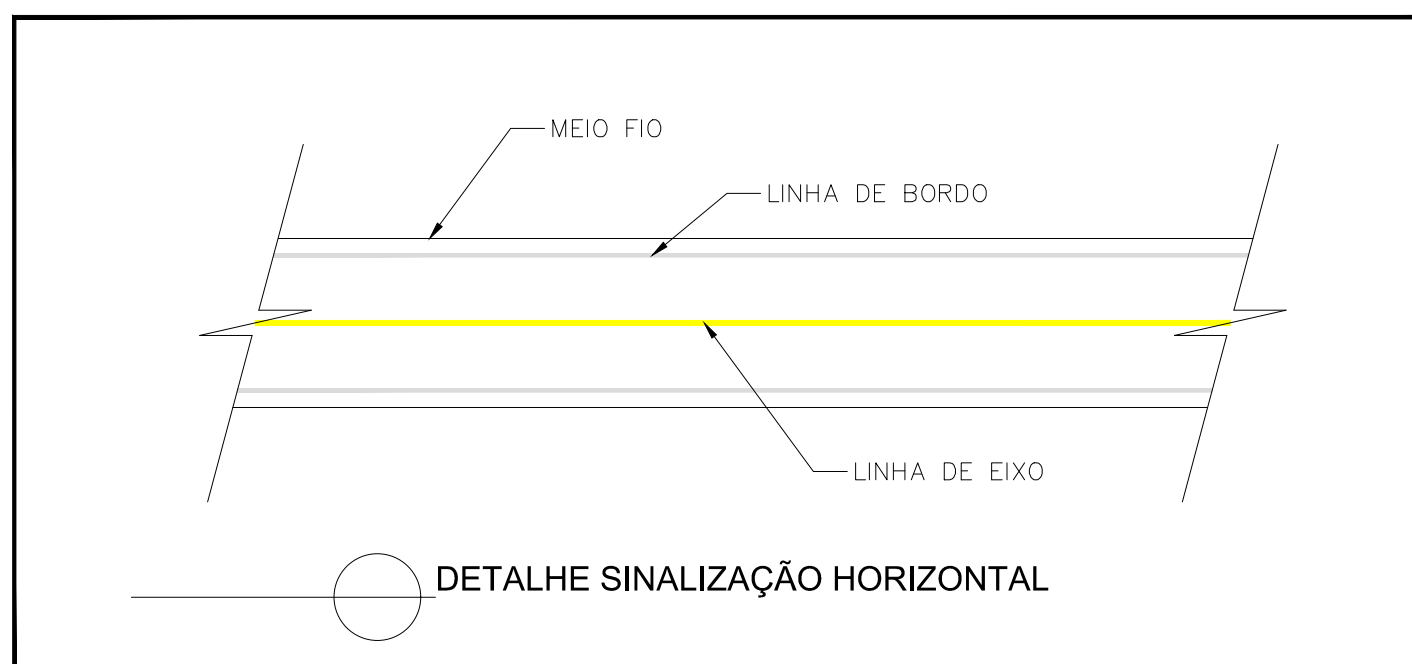
PLANTA BAIXA
ESCALA 1:75



PERFIL LONGITUDINAL
ESCALA 1:75

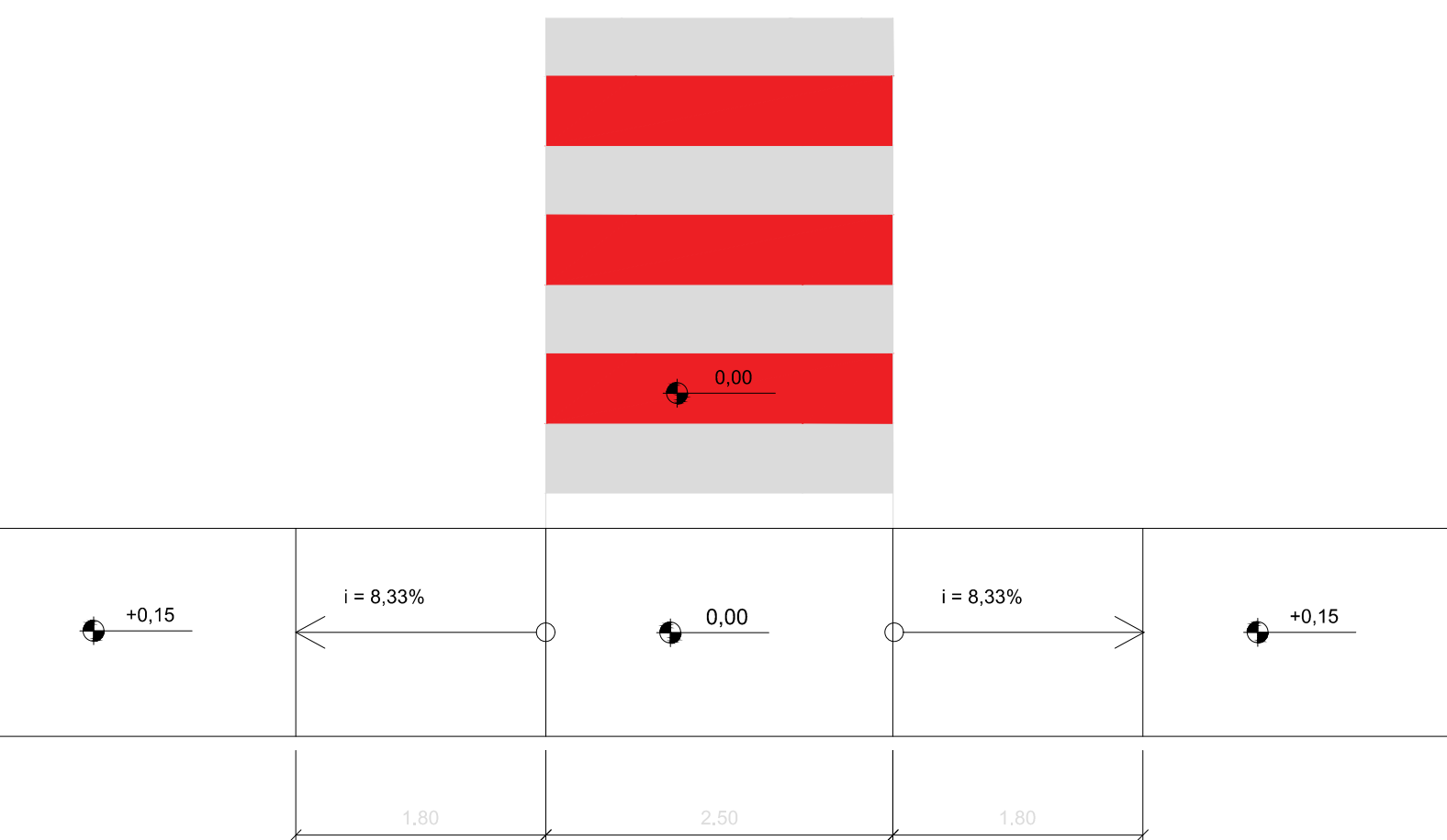
QUANTITATIVOS		
IDENTIFICAÇÃO	UNIDADES	TOTAL
ÁREA DE RECAPAGEM	m²	2.258,21 m²
COMPRIMENTO DA VIA	m	333,29m
LARGURA MÉDIA DA VIA COM SARJETÁ	m	7,00 m

LEGENDA	
	RECAPEAMENTO

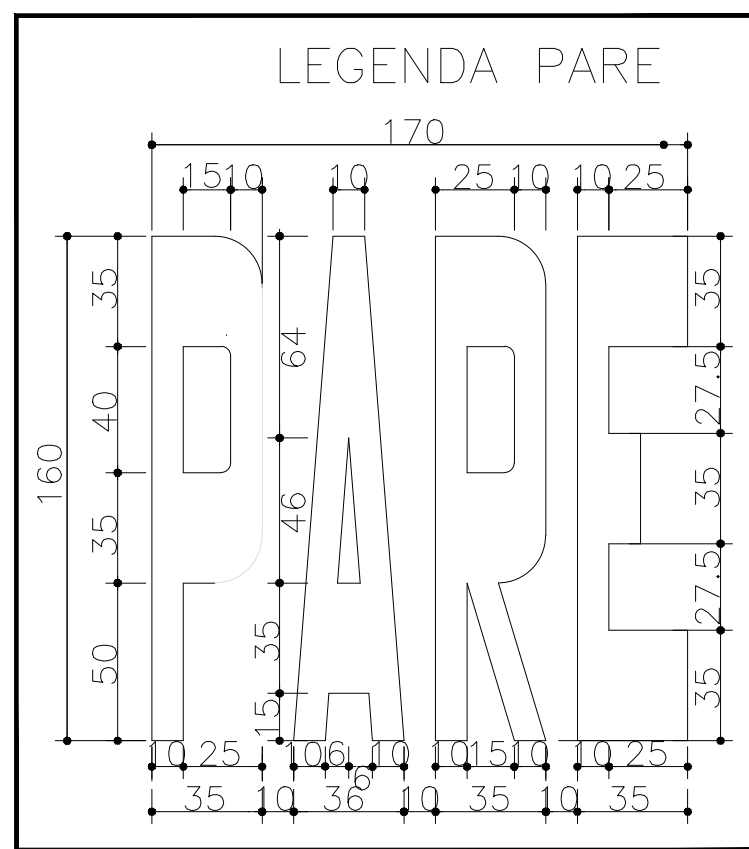


DETALHAMENTOS

S/ ESC

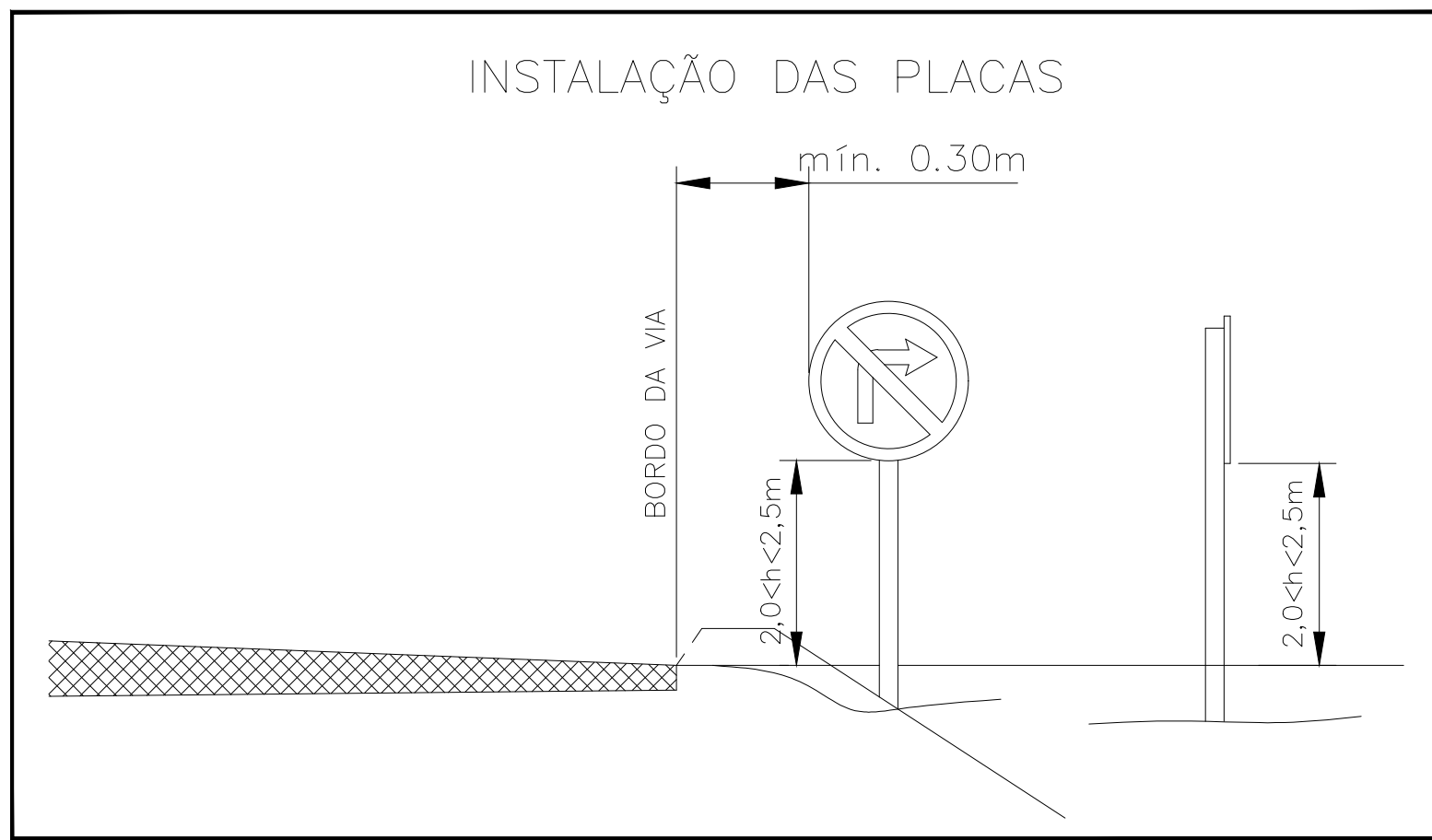


1 DETALHE 1 REBAIXAMENTO DE GUIA TIPO "A"
ESCALA 1:50

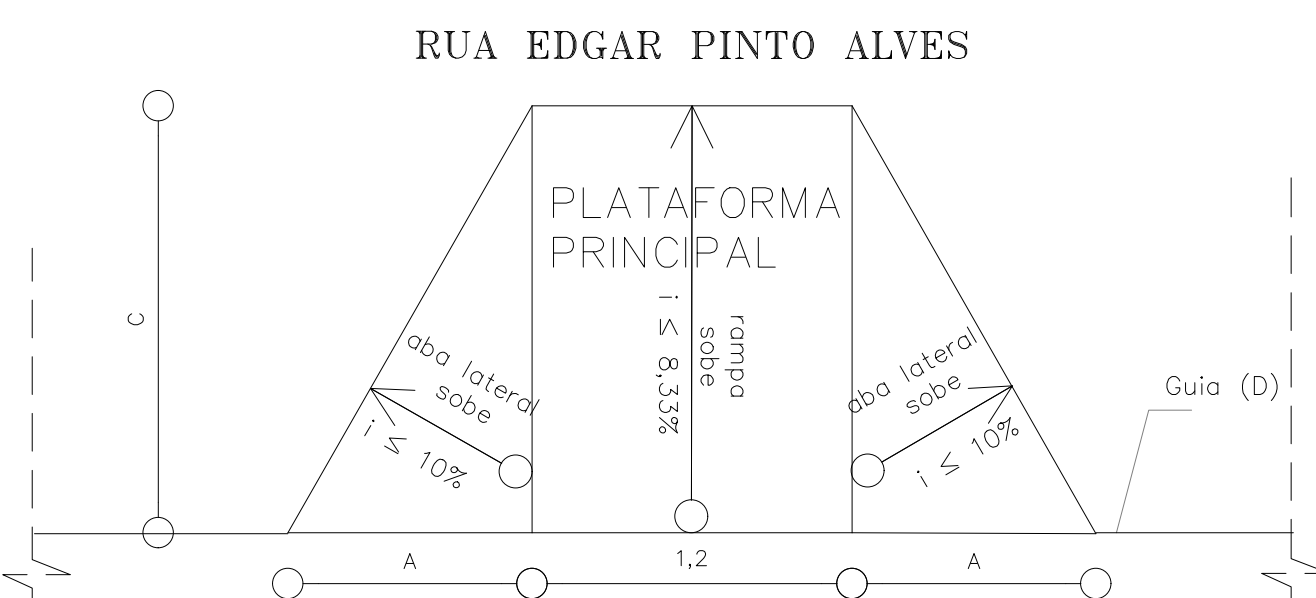
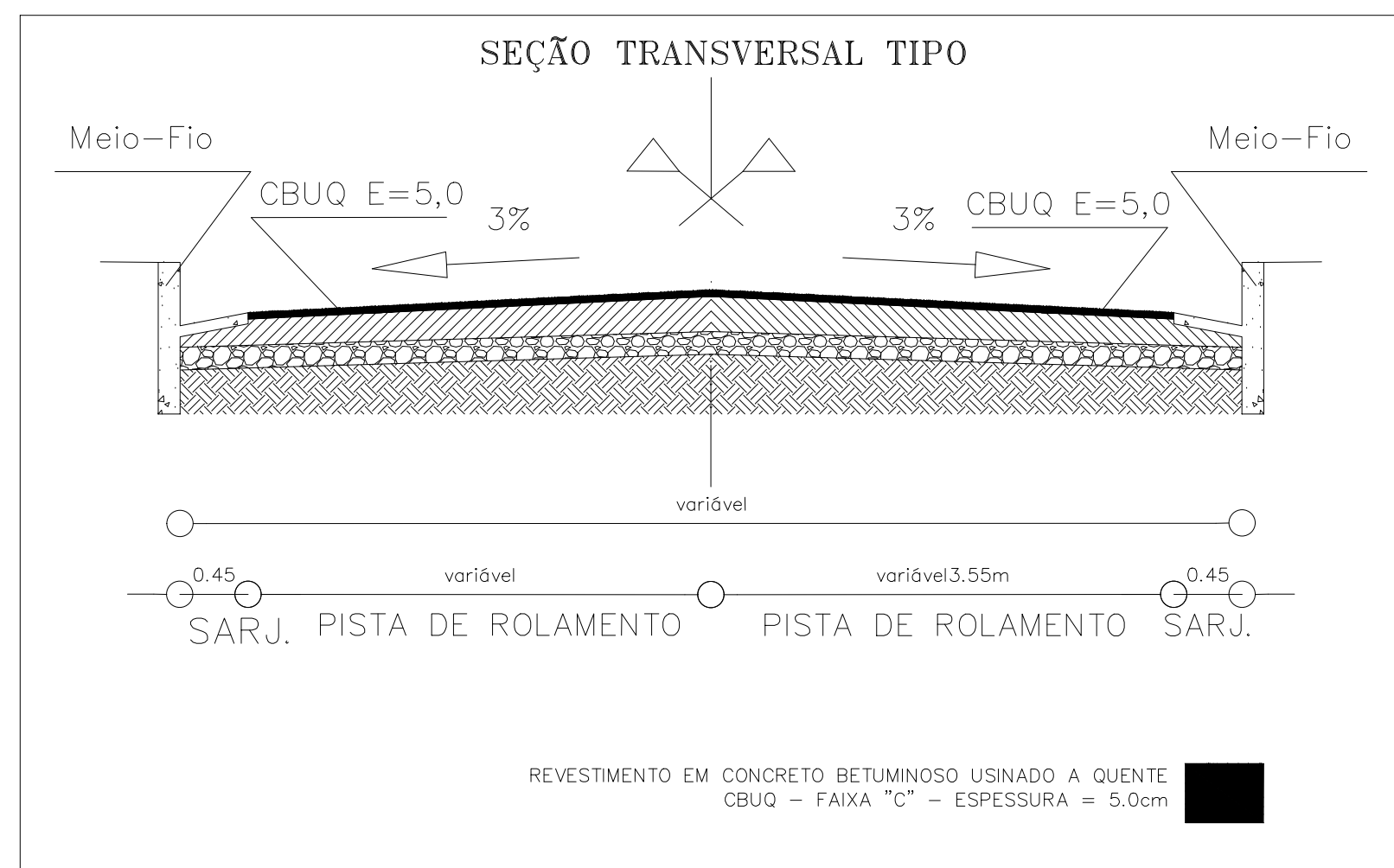


DETALHE PLACA "PARE"			
Forma	Código	Cor	
	R-1	Fundo	Vermelha
		Orla Interna	Branca
		Orla Externa	Vermelha
		Letra	Branca

Via	Lado (m)	Orla Interna (m)	Orla Externa (m)
Urbana	0,35	0,028	0,050

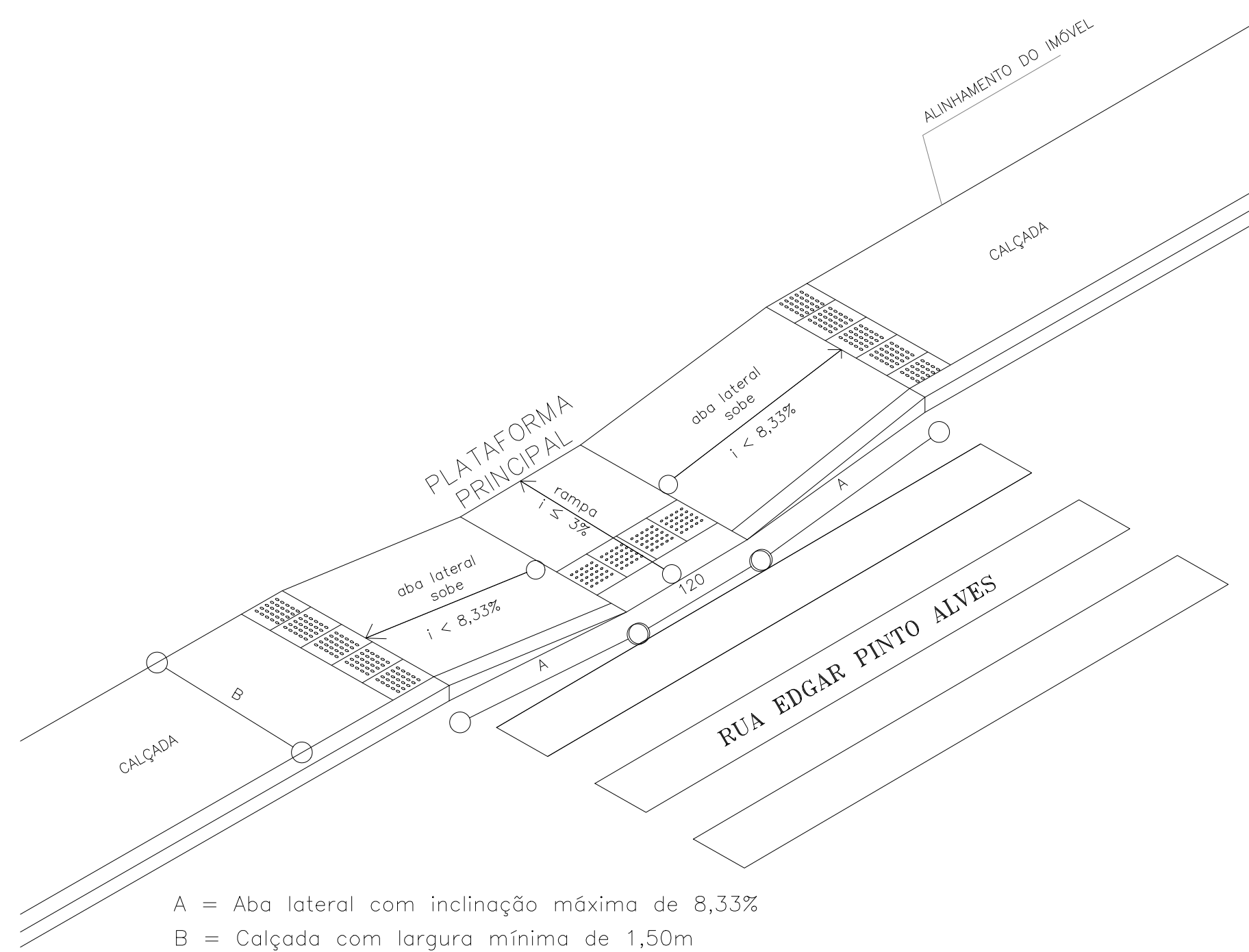
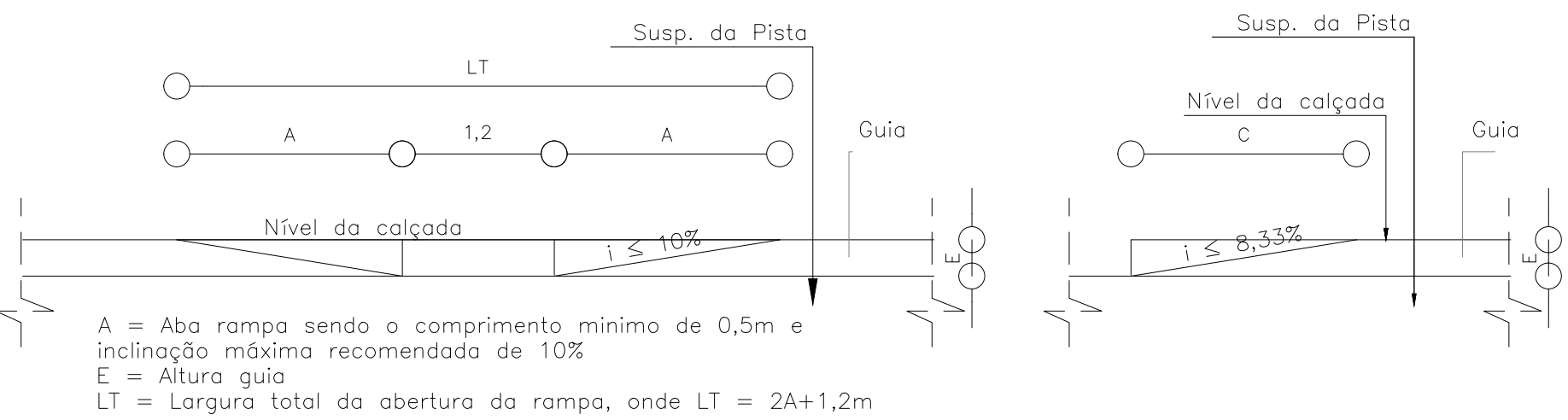


Nota:
Este projeto foi elaborado de acordo com as Normas do CONTRAN.



REBAIXAMENTO DE GUIA TIPO "A" (NBR9050)

S/ ESC.



A = Aba lateral com inclinação máxima de 8,33%
B = Calçada com largura mínima de 1,50m



LOCALIZAÇÃO S/E
ESCALA 1:200

TERMO DE APROVAÇÃO DE PROJETO	
Projeto submetido a análise e apto a aprovação com base na legislação do CTB, analisado e aprovado pelo DEMUTRAN/Translago, órgão municipal de trânsito, integrante do SNT - Sistema Nacional de Trânsito, nos termos do artigo 24 do CTB - Código de Trânsito Brasileiro.	
APROVADO EM ____/____/20__	
Analista	Diretor - DEMUTRAN
	Secretário - SDU

PREFEITURA MUNICIPAL DE LAGOA SANTA Secretaria Municipal de Desenvolvimento Urbano PROJETO DE RECAPEAMENTO, ACESSIBILIDADE E SINALIZAÇÃO VIÁRIA URBANA	
PREFEITO MUNICIPAL: ROGÉRIO CÉSAR DE MATOS AVELAR	DIRETOR DE TRANSPORTES E TRÂNSITO: DALMAR MORAIS DUARTE
RESPONSÁVEL TÉCNICO: BRUNO SALOMÃO GOMES CREIA: 71.915/D	NÚMERO DO CONTRATO:
ASSINATURA: PROJETO DE RECAPEAMENTO, ACESSIBILIDADE E SINALIZAÇÃO VIÁRIA HORIZONTAL E VERTICAL.	PROJETO BRUNO R. G. FREITAS
DATA: RUA JOSÉ MARCOS FILHO (ANTIGA RUA 2) BAIRRO: PROMISSÃO	ESCALA: Escala Indicada
	DATA: MARÇO/2020