

610000 000000

615000 000000

620000 000000

625000 000000

7840000 000000

7835000 000000

7830000 000000

7825000 000000

7820000 000000

7815000 000000

7840000 000000

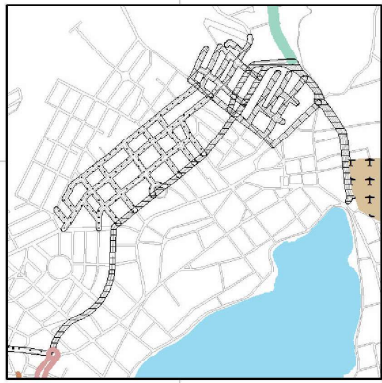
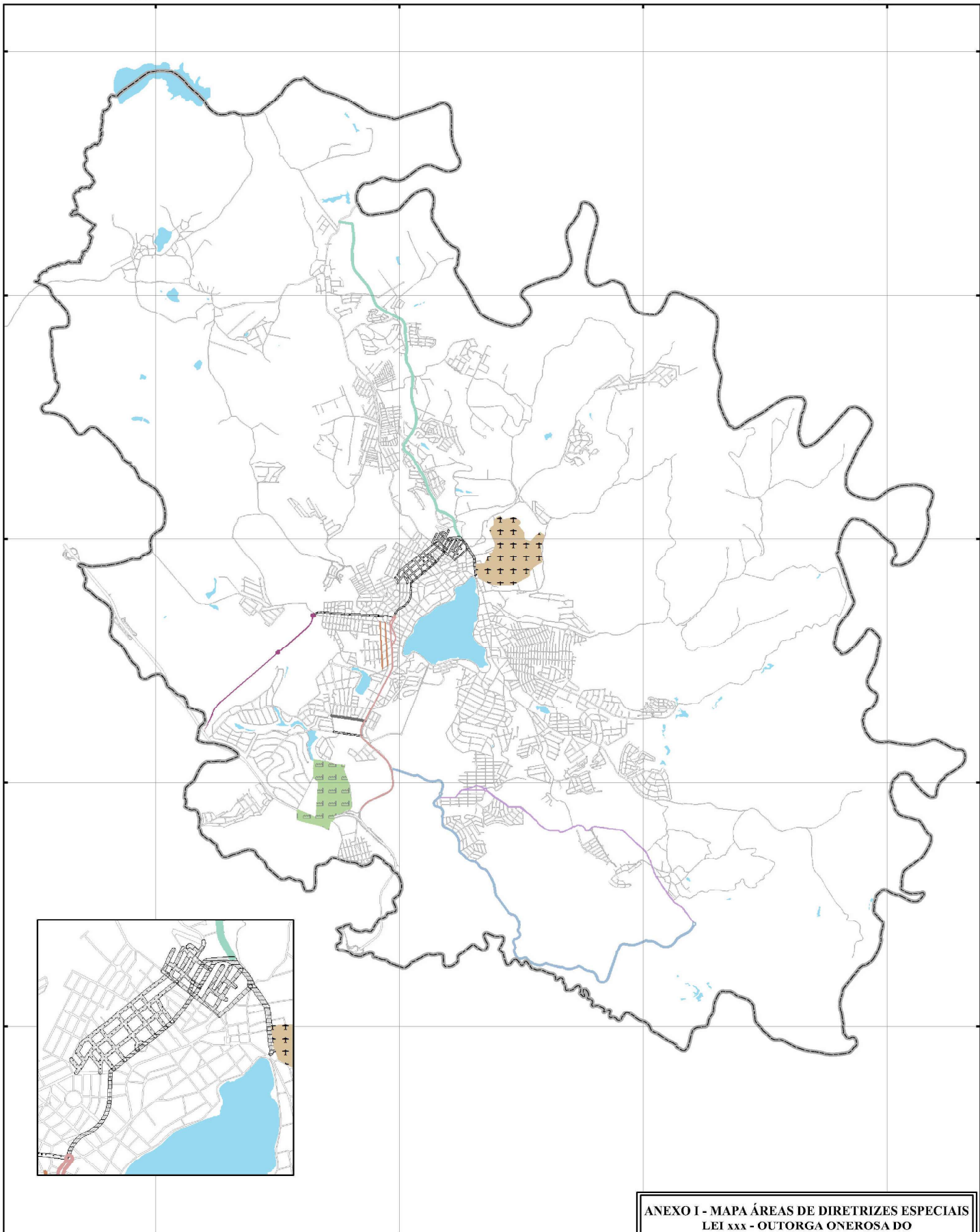
7835000 000000

7830000 000000

7825000 000000

7820000 000000

7815000 000000



**Legenda**

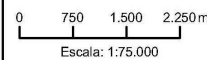
- |  |                            |  |   |
|--|----------------------------|--|---|
|  | ADE Álvaro José dos Santos |  | ADE Asas                                |
|  | ADE Bairro Brant           |  | ADE Integração                          |
|  | ADE João Azeredo Coutinho  |  | ADE Lagoinha                            |
|  | ADE João Daher             |  | ADE Olegário Maciel e Coronel Modestino |
|  | ADE Rua das Árvores        |  | ADE Segundo Acesso                      |
|  | ADE Sobradinho             |  | ADE CTCA                                |
|  | ADE Acadêmico              |  | ADE DI                                  |

**ANEXO I - MAPA ÁREAS DE DIRETRIZES ESPECIAIS  
LEI xxx - OUTORGA ONEROSA DO  
DIREITO DE CONSTRUIR**

Dados Cartográficos:



Projeção: UTM, 23 S  
SIRGAS 2000



Escala: 1:75.000

Formato: A3

Data: 12/2018



**PREFEITURA MUNICIPAL  
DE LAGOA SANTA / MG**

Secretaria de Desenvolvimento Urbano  
Gerência de Geoprocessamento

**Anexo XIII da Lei nº 4129/2018 - Revisão do Plano Diretor  
do Município de Lagoa Santa**

610000 000000

615000 000000

620000 000000

625000 000000